

# Integriertes Gemeindeentwicklungskonzept

## Kreischa 2035

Bürgerwerkstatt: Arbeit, Wohnen, Infrastruktur, Verkehr

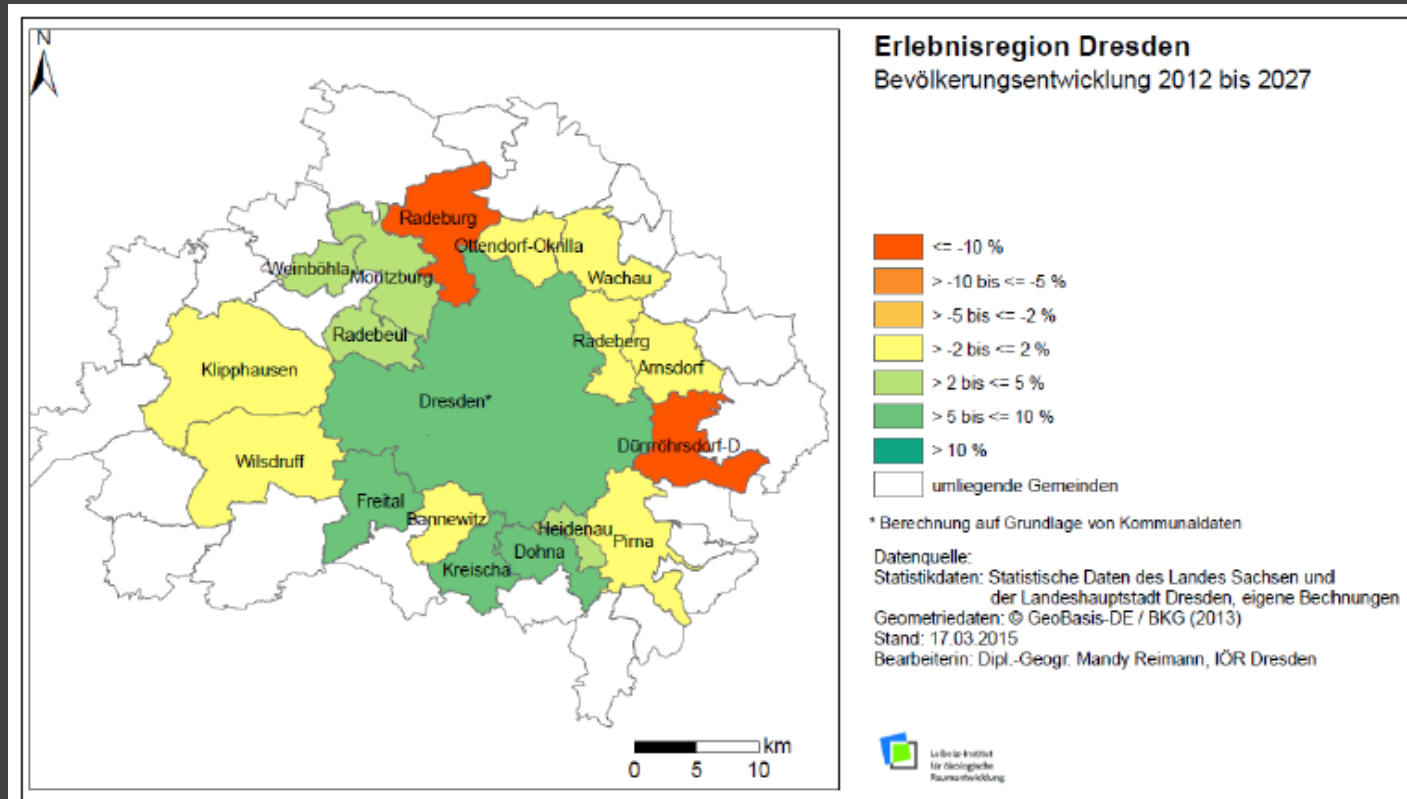


Abb. 3: Bevölkerungsentwicklung der Erlebnisregion Dresden 2012 bis 2027 im Szenario „Status-Quo-Entwicklung“ (Quelle: eigene Berechnung und Darstellung, IÖR-Prognosesystem, Datenbasis: Statistische Ämter des Bundes und der Länder 2014, Kommunale Statistikstelle der Landeshauptstadt Dresden)

# Integriertes Gemeindeentwicklungskonzept

## Kreischa 2035

Bürgerwerkstatt: Arbeit, Wohnen, Infrastruktur, Verkehr



Annahmen auf Grundlage der Einwohnerprognose des  
IÖR für die Erlebnisregion Dresden

---

Zuwachs bis 2035: 952 Einwohner

Einwohner gesamt auf ca. 5.703 Einwohner

entspricht einem Bedarf an Wohnbauland für ca. 300 WE

davon ca. 2/3 als Einfamilienhausgebiete mit Grundstücken von  
ca. 500 qm entspricht einer Fläche von ca. 10 ha

weiter 100 WE in verdichtete Bauweise im Kernort Kreischa

# Integriertes Gemeindeentwicklungskonzept

## Kreischa 2035

Bürgerwerkstatt: Arbeit, Wohnen, Infrastruktur, Verkehr



Bevölkerungsentwicklung - Szenario "Status-Quo-Entwicklung"								
Region	2012	2017	2022	2027	2012 bis 2017		2012 bis 2027	
					absolut	%	absolut	%
Dresden*	530.720	554.030	572.790	582.640	23.310	4,4	51.920	9,8
Umland	204.270	206.820	207.980	207.830	2.550	1,2	3.560	1,7
Erlebnisregion	734.990	760.850	780.770	790.470	25.860	3,5	55.480	7,5

Tab. 1: Bevölkerungsentwicklung in der Erlebnisregion Dresden 2012 bis 2027 – Szenario „Status-Quo-Entwicklung“ (Quelle: eigene Berechnung und Darstellung, Datenbasis: Statistisches Landesamt Sachsen 2014, Kommunalstatistik Dresden)

\* Werte der Kommunalen Bevölkerungsprognose der Landeshauptstadt Dresden

# Integriertes Gemeindeentwicklungskonzept

## Kreischa 2035

Bürgerwerkstatt: Arbeit, Wohnen, Infrastruktur, Verkehr



Altersstrukturentwicklung gesamte Erlebnisregion bis 2027

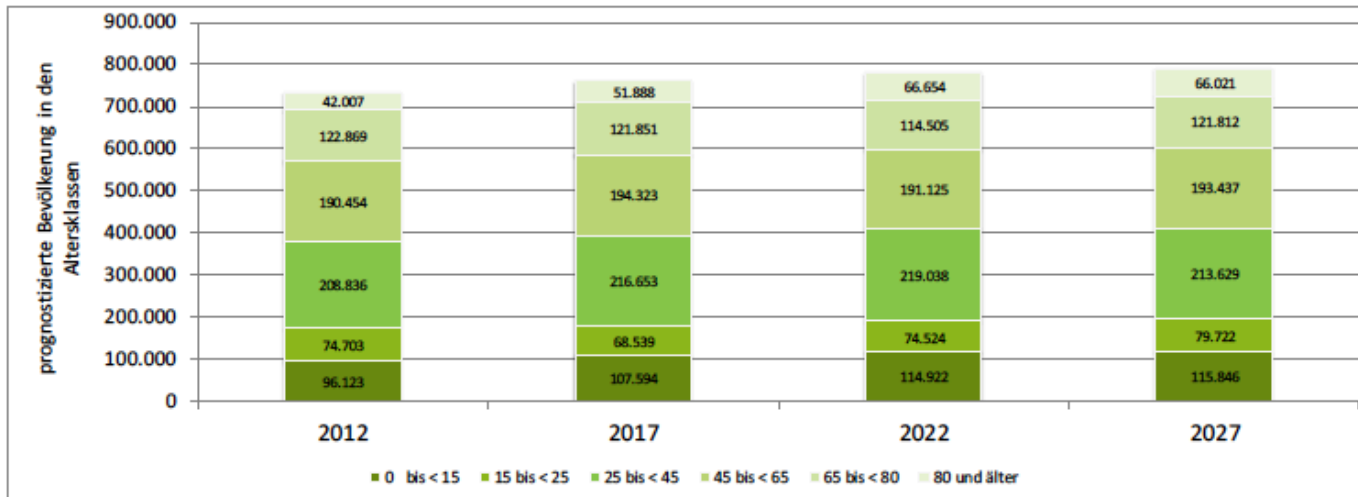
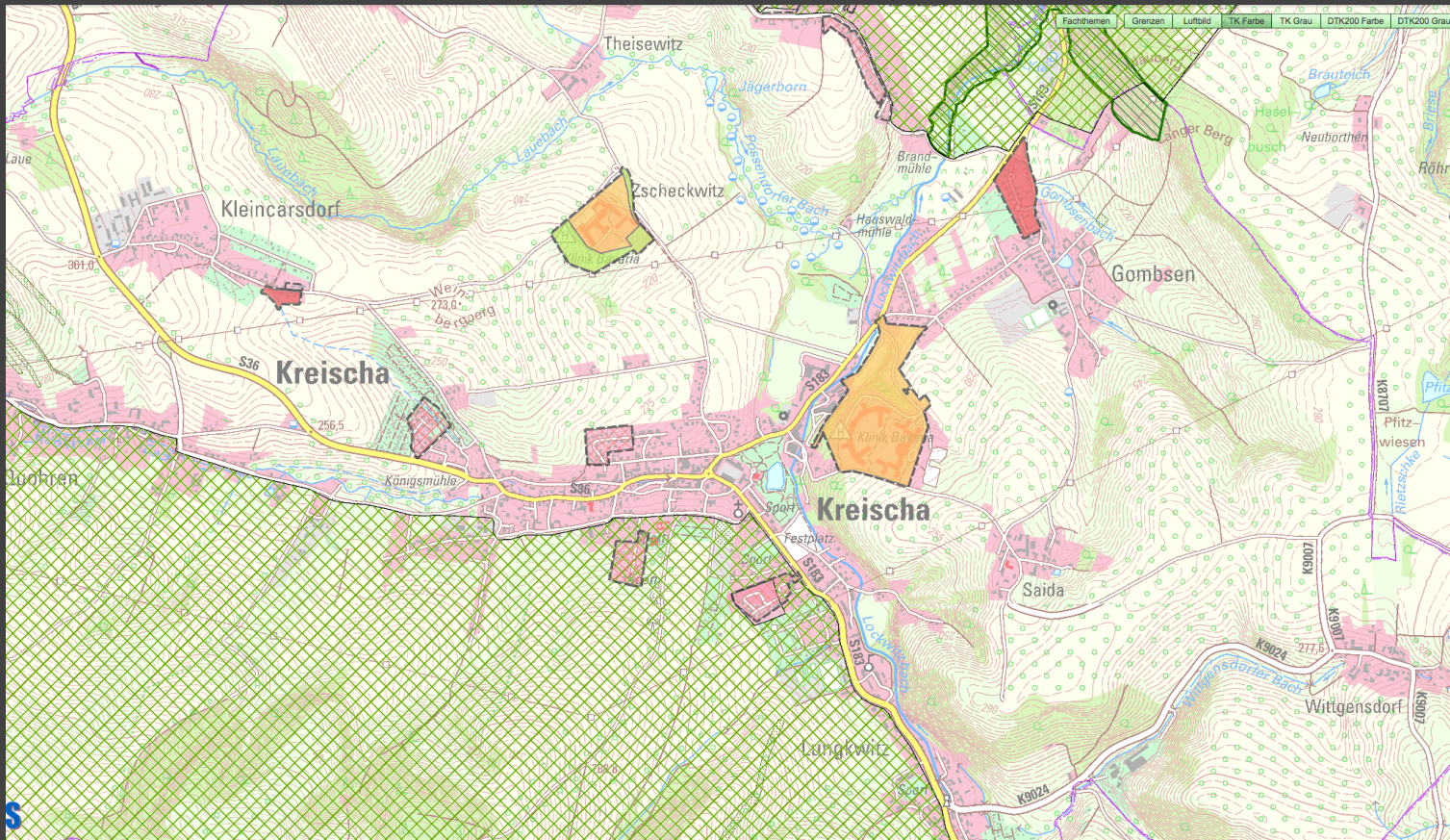


Abb. 4: Altersstrukturentwicklung im Szenario „Status-Quo-Entwicklung“ in der Erlebnisregion Dresden bis 2027 (Quelle: eigene Berechnung und Darstellung, IÖR-Prognosesystem, Datenbasis: Statistische Ämter des Bundes und der Länder 2014, Kommunale Statistikstelle der Landeshauptstadt Dresden)

# Integriertes Gemeindeentwicklungskonzept

## Kreischa 2035

Bürgerwerkstatt: Arbeit, Wohnen, Infrastruktur, Verkehr



# Integriertes Gemeindeentwicklungskonzept

## für Kreischa und seine Ortsteile

